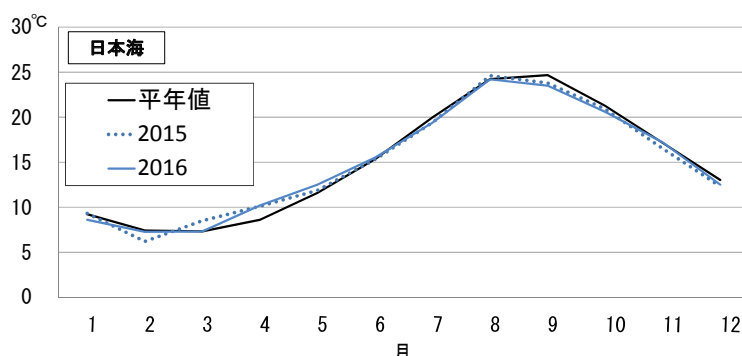


# 青森県沿岸域の海面水温の推移

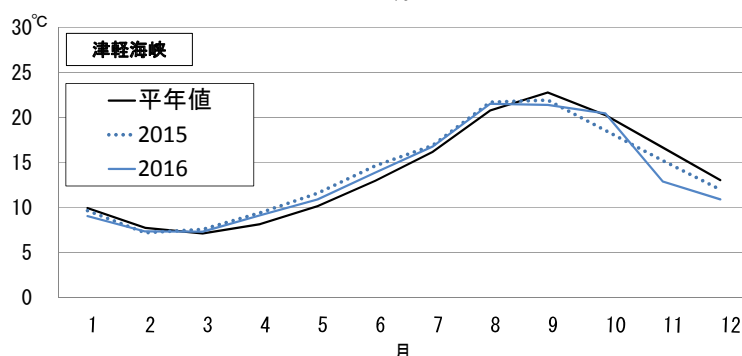
## 日本海沿岸

2016年は2月、3月及び5月が「やや高い」、4月が「かなり高い」、7月、9月及び12月が「やや低い」、その他は「平年並み」であった。



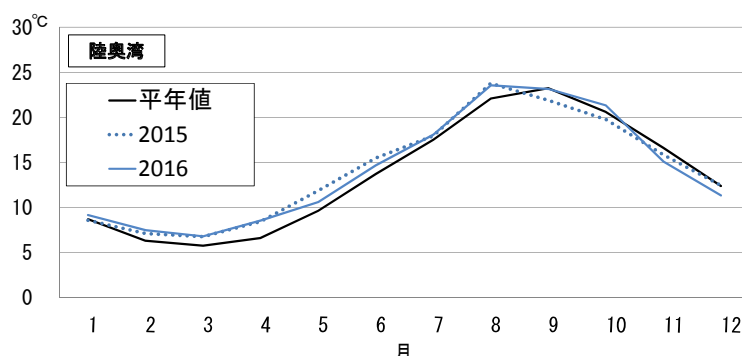
## 津軽海峡沿岸

2016年は1月が「やや低い」、3月、4月及び5月が「やや高い」、10月及び12月が「かなり低い」、11月が「はなはだ低い」、その他は「平年並み」であった。



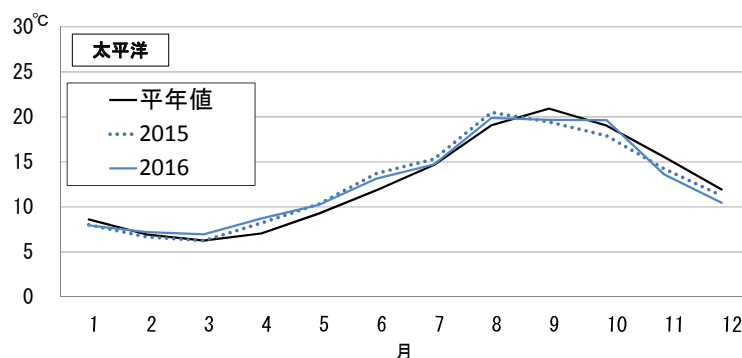
## 陸奥湾内

2016年は2月、3月及び4月は「かなり高い」、5月及び8月が「やや高い」、11月が「かなり低い」、その他は「平年並み」であった。



## 太平洋沿岸

2016年は2月、5月、6月及び8月が「やや高い」、3月及び4月が「かなり高い」、11月が「かなり低い」、12月が「やや低い」、その他は「平年並み」であった。



### ※水温データ

日本海沿岸、津軽海峡沿岸及び太平洋沿岸は定地水温観測値（日本海は深浦、津軽海峡は竜飛、佐井、蛇浦、関根浜、太平洋は尻労、泊、八戸、階上の平均値）、陸奥湾内は海況自動観測システム観測値及び定地水温観測値（平館ブイ、青森ブイ、東湾ブイ、青森、茂浦の平均値）

### ※水温の概評

平年並み：平年差が±0.6°C未満

やや：平年差が±0.6°C以上高い（または低い）

かなり：平年差が±1.3°C以上±2.0°C未満（または低い）

はなはだ：平年差が±2.0°C以上高い（または低い）