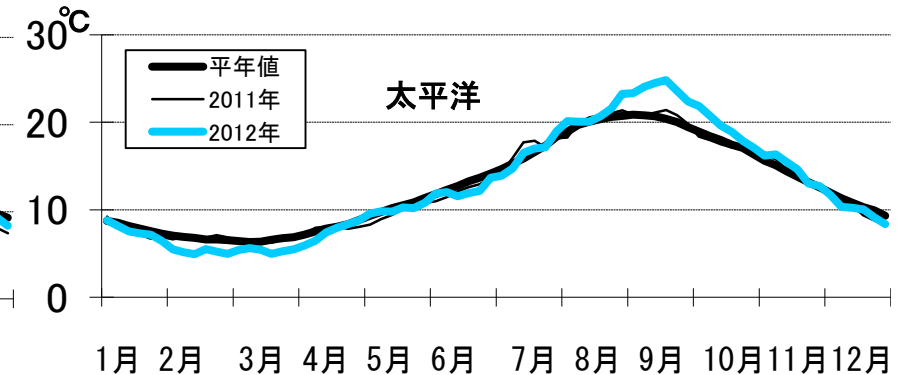
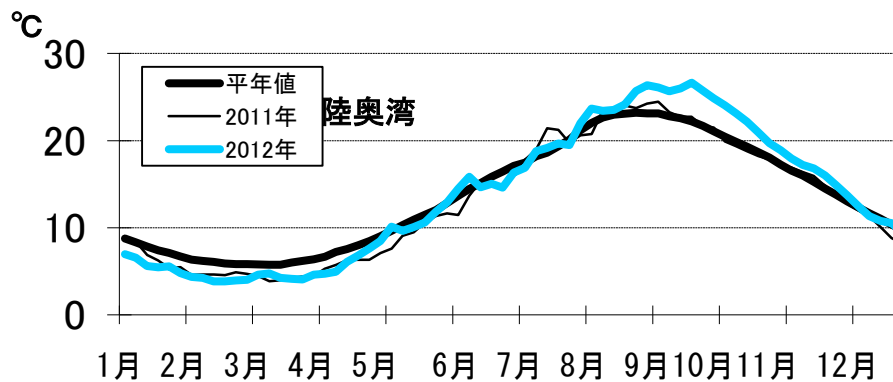
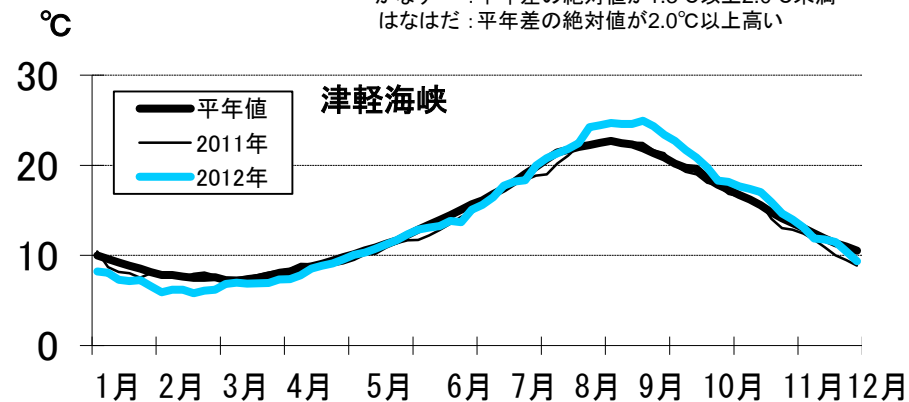
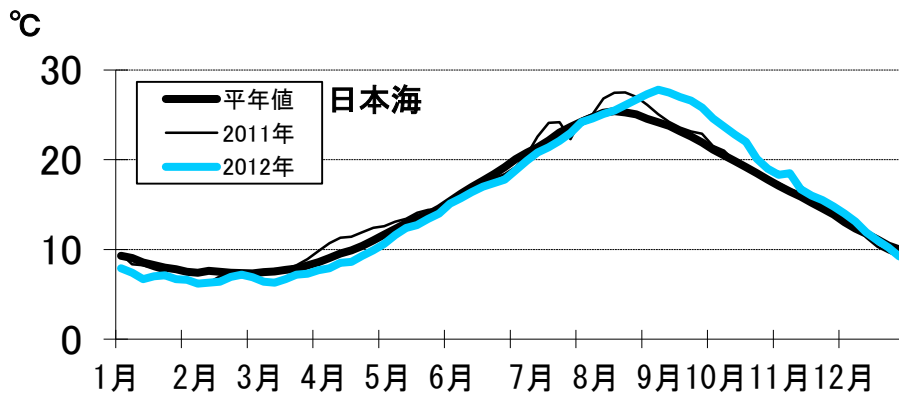


青森県の海域ごとの水温の推移

注 平年並み : 平年差の絶対値が0.6℃未満
 やや : 平年差の絶対値が0.6℃以上1.3℃未満
 かなり : 平年差の絶対値が1.3℃以上2.0℃未満
 はなはだ : 平年差の絶対値が2.0℃以上高い



日本海沿岸 : 2011年は4月と8月と11月に「かなり高い」、2012年は9月と10月に「はなはだ高い」で、年の最高水温のピークは(20日間程度)遅れた。

津軽海峡沿岸 : 2011年は6月及び12月に「やや低い」、2012年は8~10月に「かなり高い」で、年の最高水温のピークは(15日間程度)遅れた。

陸奥湾内 : 2011年は2~4月に「かなり低い」、2012年は1~4月に「はなはだ低い」、8~10月に「はなはだ高い」で、年の最高水温のピークは(1ヶ月間程度)遅れた。

太平洋沿岸 : 2011年は5~6月に「やや低い」のほかは「平年並み」、2012年は2~3月に「かなり低い」、9月と10月に「はなはだ高い」、年の最高水温のピークは(15日間程度)遅れた。

資料: 定地水温(日本海は深浦、鱒ヶ沢、津軽海峡は竜飛、佐井、蛇浦、関根浜、太平洋は尻労、泊、八戸、階上の平均値)